


DILIGENCIA:  
PARA HACER CONSTAR QUE ESTE DOCUMENTO  
RESULTÓ DEFINITIVAMENTE APROBADO POR EL  
PLENO DE LA C.O.T.M.A.C. EN SESIÓN CELEBRADA  
EL 2 DE OCTUBRE DE 2009

SANTA CRUZ DE TENERIFE., 25 ENERO 2010

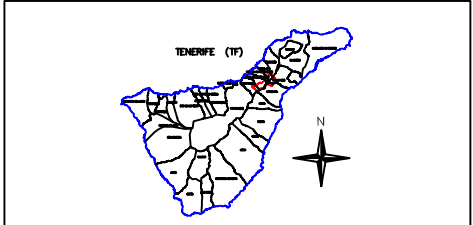
EL SECRETARIO DE LA C.O.T.M.A.C.  
P.A. EL FUNCIONARIO

  
Pedro Sosa Martín

EQUIDICURVAS 25 m.  
HUSO 28  
ELIPSOIDE WGS 84  
PROYECCIÓN UTM

BASE CARTOGRÁFICA  
  
Fecha de base cartográfica: 1996












PLANO DE SITUACIÓN




Provincia:  
SANTA CRUZ DE TENERIFE.  
Municipios:  
CANDELARIA, LA MATANZA, SANTA ÚRSULA,  
EL ROSARIO, LA VICTORIA, SAUZAL, TACORONTE

LEYENDA

— Límite del Espacio Natural Protegido

 A	Fayal - Brezal	 E	Data del Coronado		Plantaciones de pino canario del sector noroccidental
 B	Monteverde del sector noroccidental	 F	Pinares naturales de Santa Úrsula	 J	Plantaciones de coníferas foráneas del sector noroccidental
 C	Monteverde de Agua García	 G	Pinares naturales de Candelaria y El Rosario	 K	Plantaciones de coníferas foráneas del sector nororiental
 D	Las Lagunetas	 H	Plantaciones de pino canario del sector sudoccidental		

LEYENDA



Red Canaria de Espacios Naturales Protegidos  
Espacios naturales de la isla de TENERIFE

MAPA DE

UNIDADES HOMÓGENEAS

Gobierno de Canarias  
Consejería de Medio Ambiente  
y Ordenación Territorial  
Dirección General  
de Ordenación del Territorio

HOJAS: TF 11 (B, D), TF 12 (A, C, D),  
TF 18 (A, B, C, D),  
TF 19 (A, B), TF 25 (A, B),  
ESCALA 1 / 20.000  
FECHA 06 / 2009